Bahrenfelder Chaussee

Valparaisostraße

Reichardtstraße

Mendelssohnstraße

Beim Alten Gaswerk

Hinweis: Stand vom Januar 2014

= Flurstücksgrenze aus ALKIS

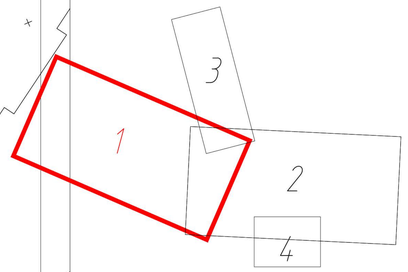

Freie und Hansestadt Hamburg
Landesbetrieb
Geoinformation und Vermessung
[redacted]

	Datum	Name
[redacted]		

Bahrenfelder Chaussee

Bestands- und Höhenplan

Bezugssystem ETRS89 Abbildung Gauß-Krüger

Maßstab 1 : 250

Bahrenfelder Chaussee
Bahrenfelder Steindamm
Beim Alten Gaswerk
Hinweis:
Stand vom Januar 2014
= Flurstücksgrenze aus ALKIS
N
Freie und Hansestadt Hamburg
Landesbetrieb
Geoinformation und Vermessung
- LGV S 1 -
[redacted]
Datum
Name
[redacted]
Bahrenfelder Chaussee
Bestands- und Höhenplan
Bezugssystem ETRS89 Abbildung Gauß-Krüger
Maßstab 1 : 250

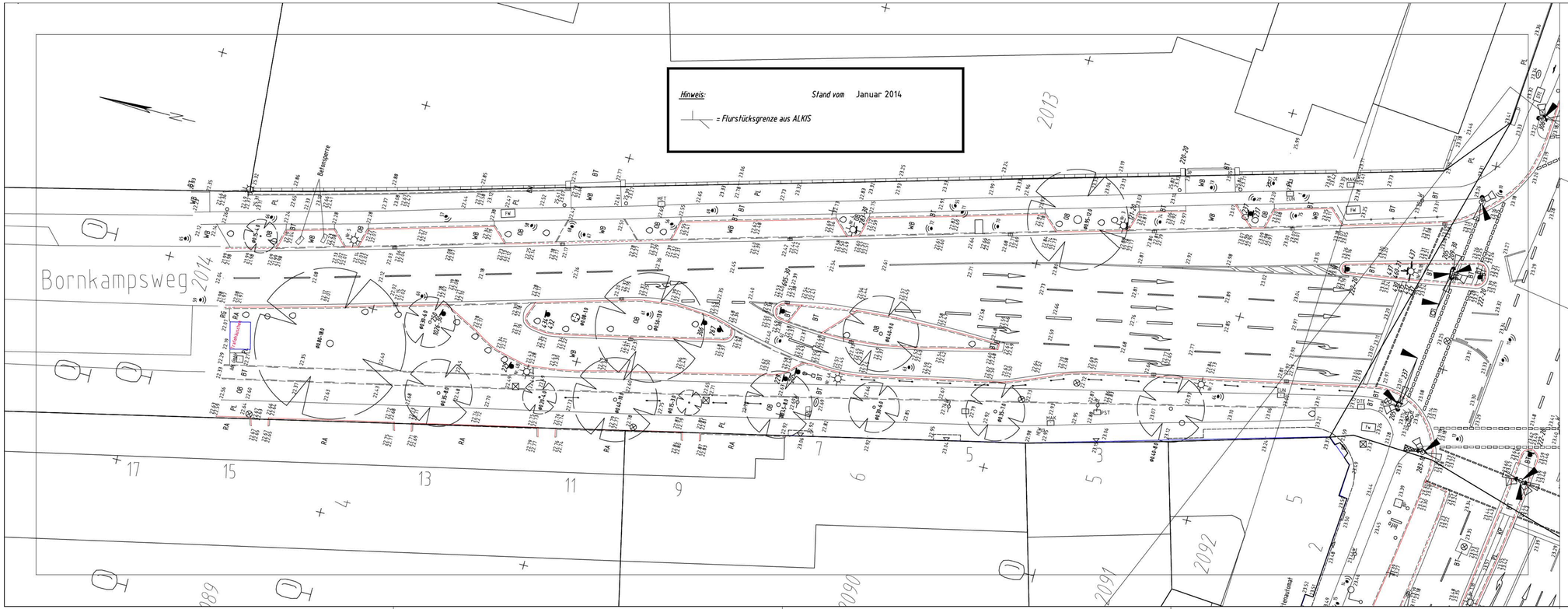

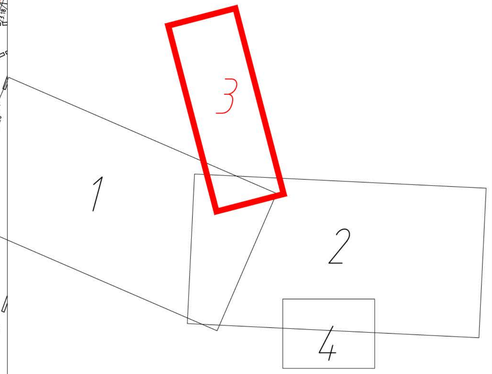

Freie und Hansestadt Hamburg
Landesbetrieb
Geoinformation und Vermessung
- LGV S 1 -
[redacted]

	Datum	Name
[redacted]		

Bahrenfelder Chaussee

Bestands- und Höhenplan

Bezugssystem ETRS89 Abbildung Gauß-Krüger

Maßstab 1 : 250

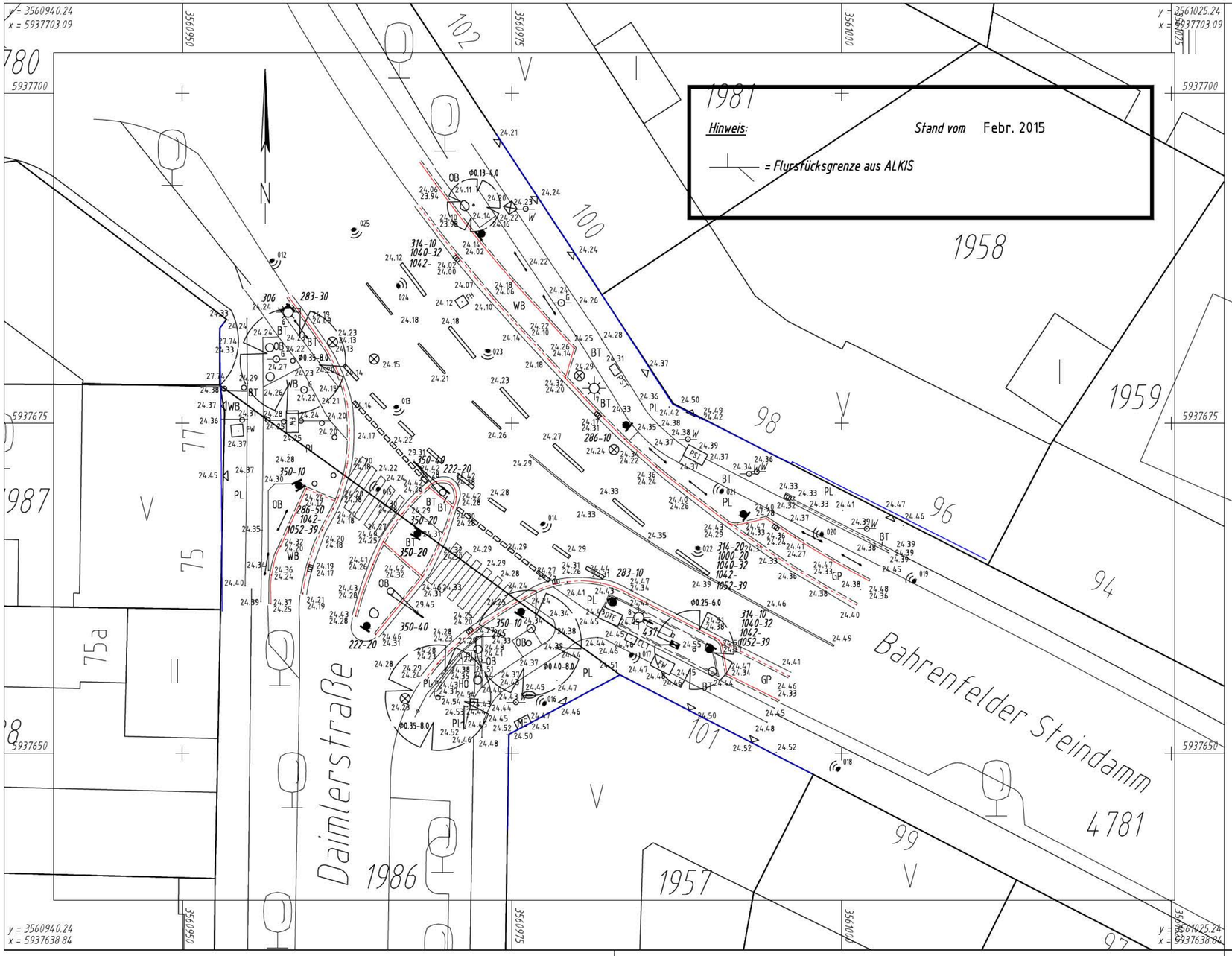

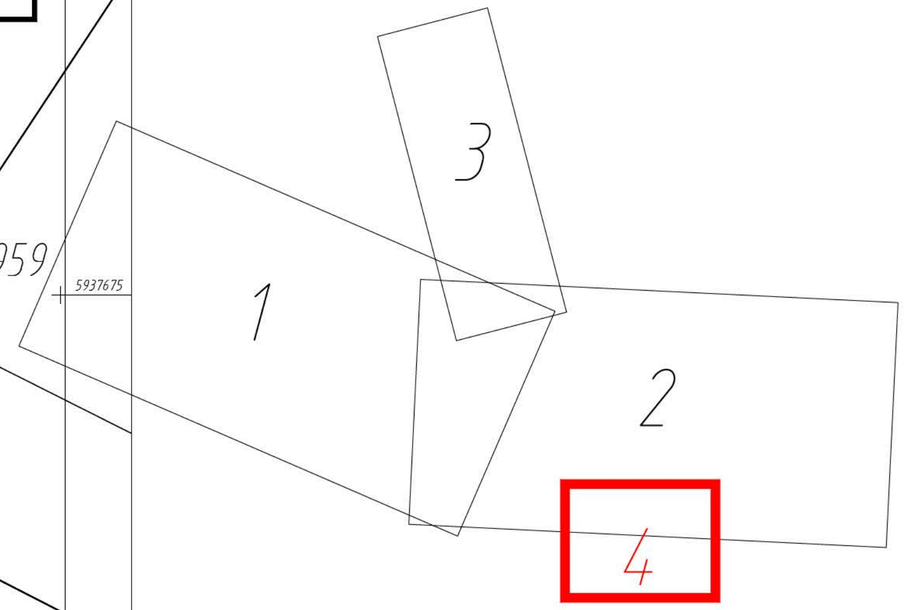

Freie und Hansestadt Hamburg
Landesbetrieb
Geoinformation und Vermessung
- LGV S 1 -
[redacted]

	Datum	Name
[redacted]		

Bornkampsweg_Ergänzung

Bestands- und Höhenplan

Bezugssystem ETRS89 Abbildung Gauß-Krüger

Maßstab 1 : 250