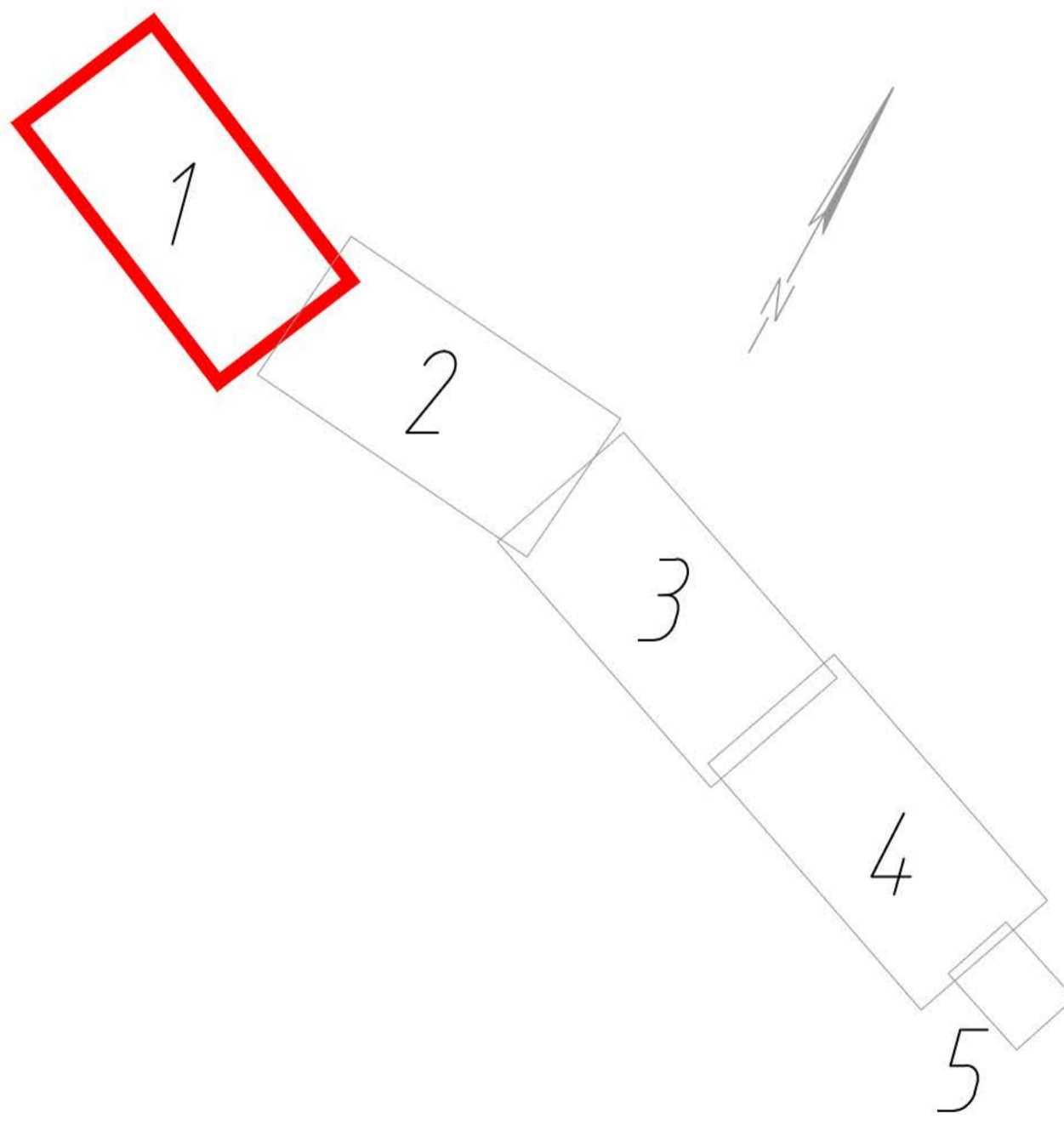


Hinweis: Stand vom Februar 2014  
 = Flurstücksgrenze aus ALKIS



<p>Freie und Hansestadt Hamburg Landesbetrieb Geoinformation und Vermessung - LGV 51 -</p>	Gemessen	Datum	Name
	CAD bearbeitet	Feb. 2010	
	Auftragsnummer		
	Vieländer_Damm_MB3		
	Bestands- und Höhenplan_1		
Bezugssystem ETRS89 Abbildung Gauß-Krüger			
Maßstab 1 : 250			

y = 3568742,78  
 x = 5934597,07

y = 3568912,78  
 x = 5934735,57

resowstraße

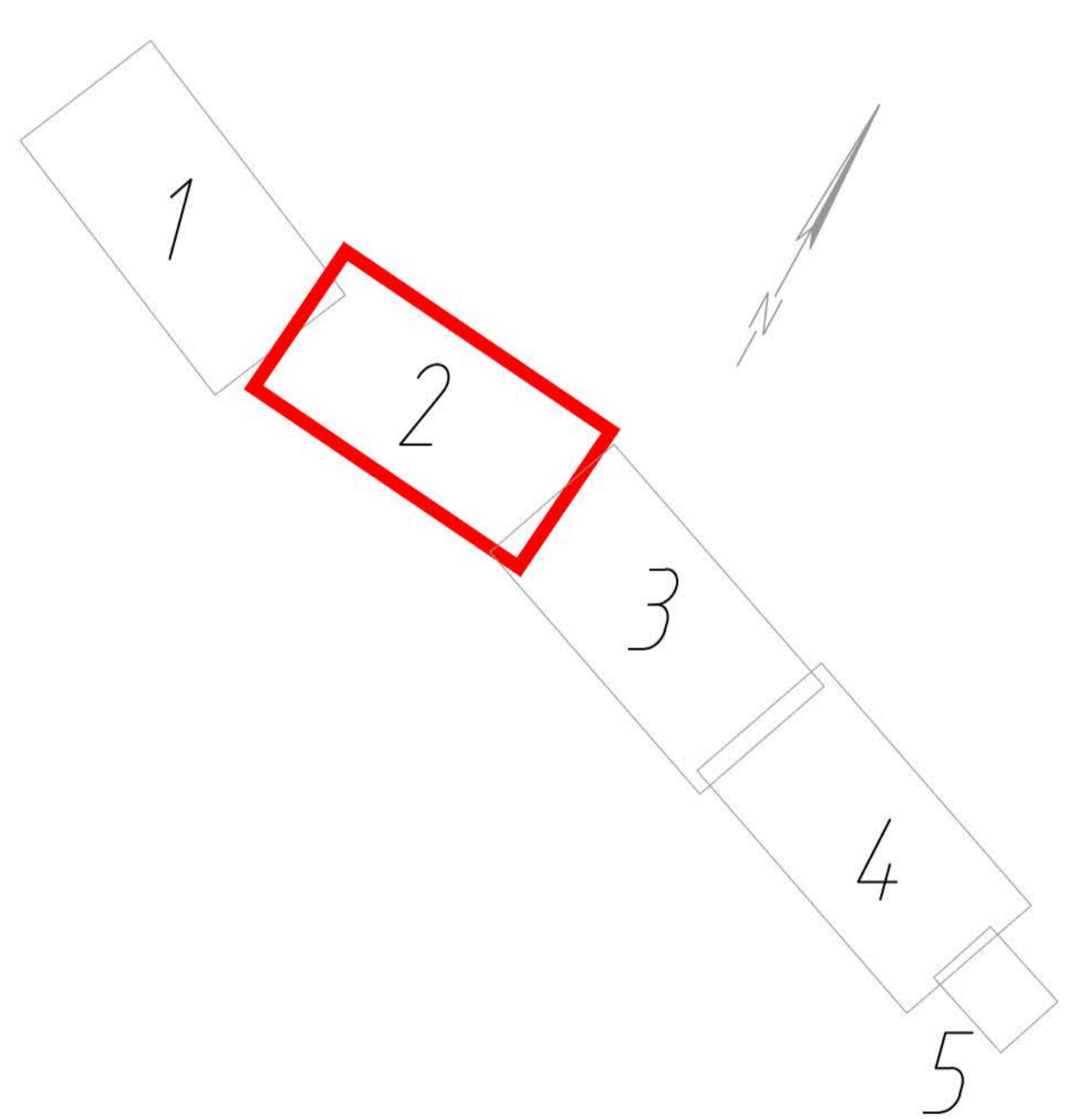
Rothenburgsorter Marktplatz

y = 356904.86  
x = 593446.93

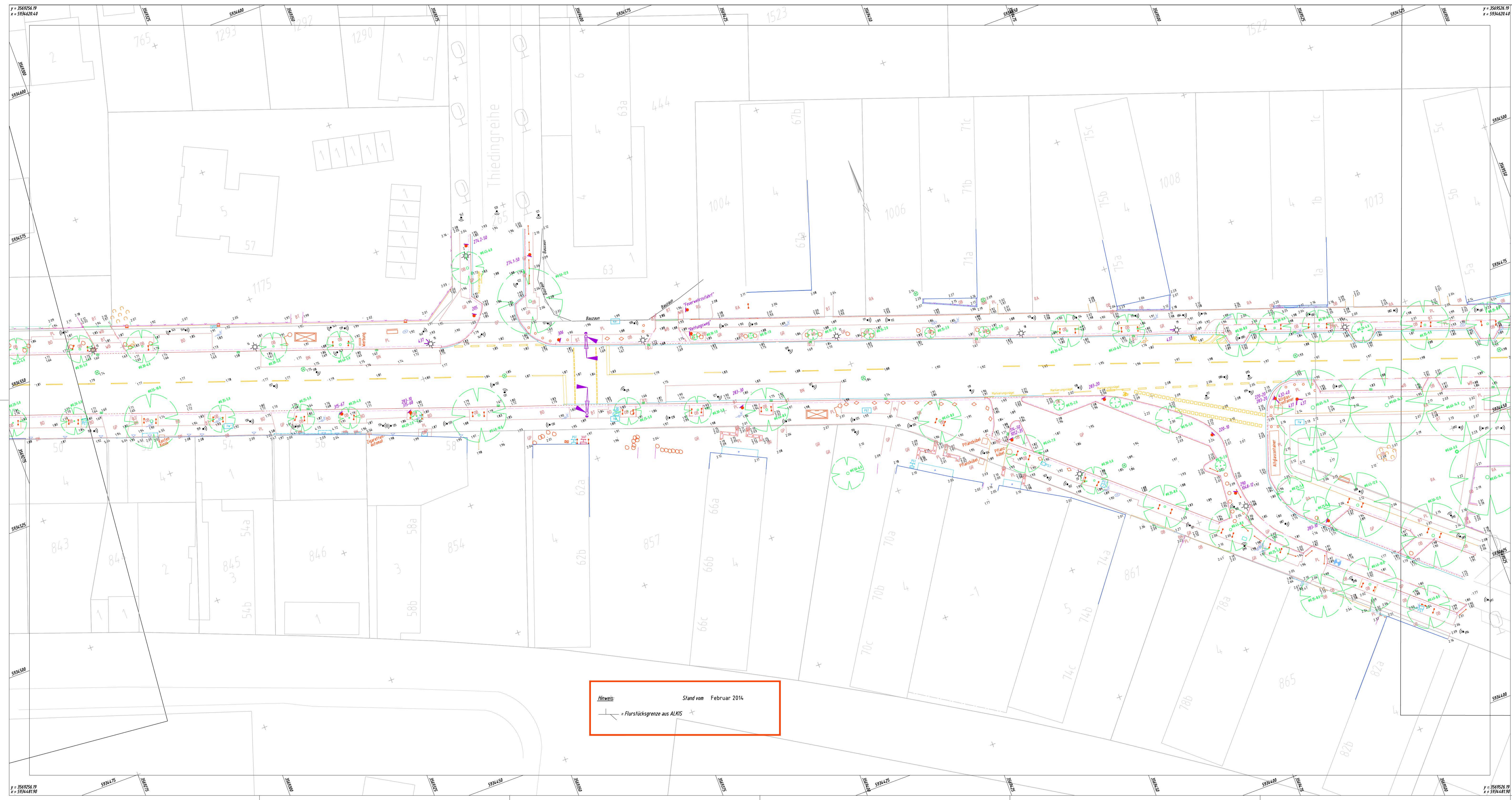
y = 356904.86  
x = 5934508.43

y = 356928.86  
x = 593464.93

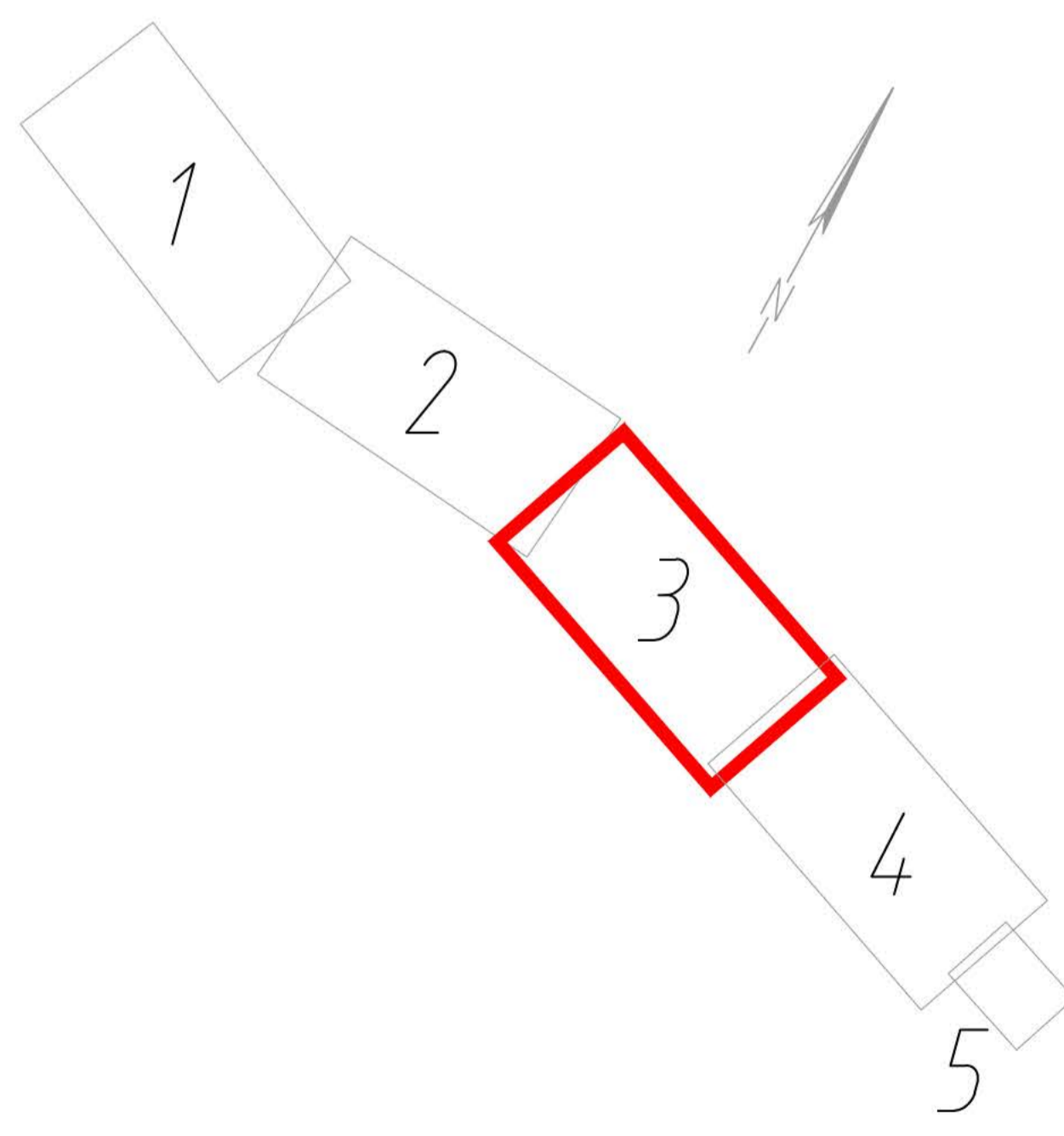
y = 356928.86  
x = 5934508.43



<p>Freie und Hansestadt Hamburg Landesbetrieb Geoinformation und Vermessung - LGV 51 -</p>	Datum	Name	
	Gemessen	Feb. 2010	
	CAD bearbeitet	Feb. 2010	
	Auftragsnummer		
	Vieländer_Damm_MB3		
Bestands- und Höhenplan_2			
Bezugssystem ETRS89 Abbildung Gauß-Krüger			
Maßstab 1 : 250			



**Hinweis:** Stand vom Februar 2014  
 — = Flurstücksgrenze aus ALKIS



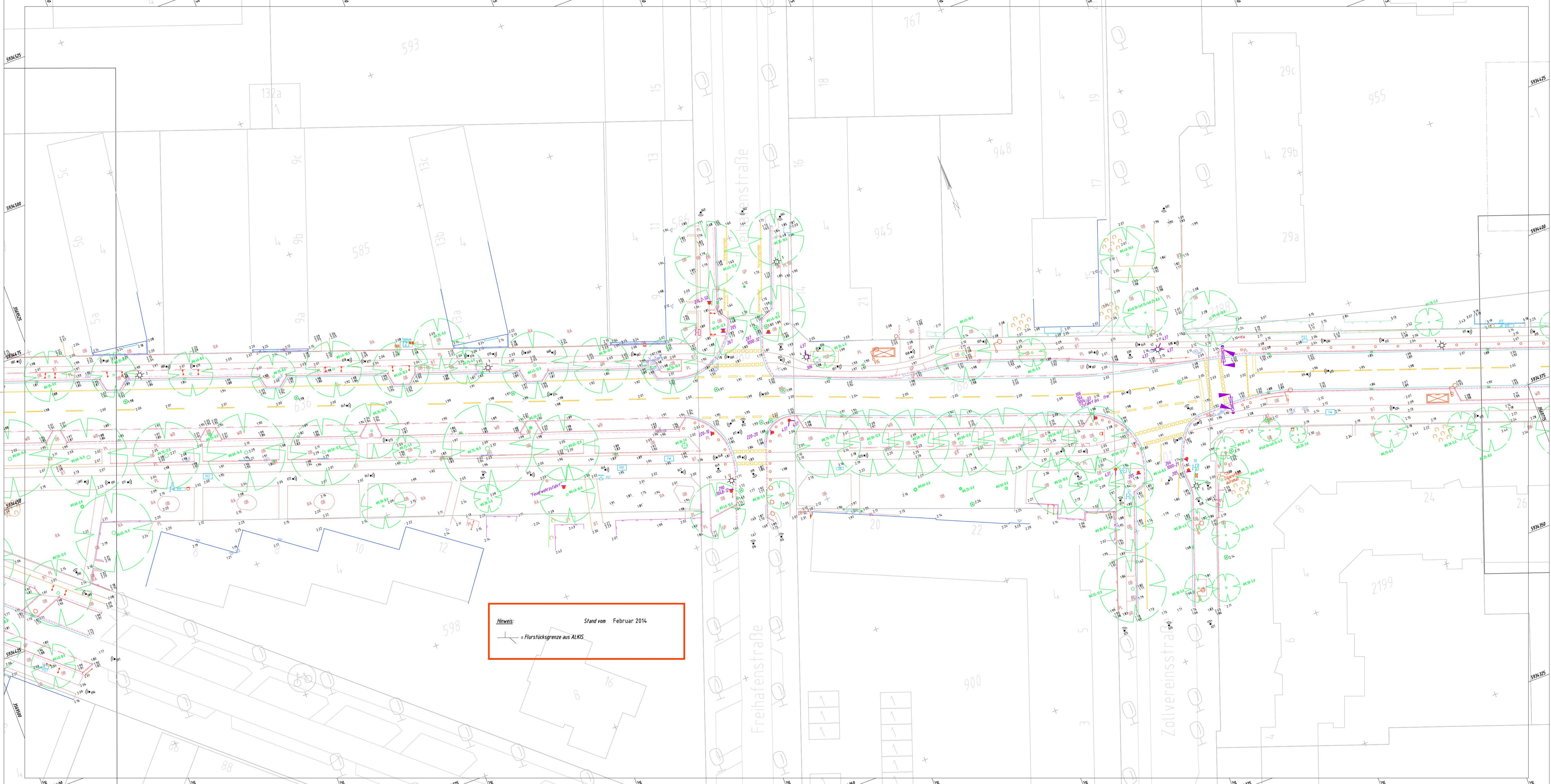
<p><b>Freie und Hansestadt Hamburg</b>  <b>Landesbetrieb</b>  <b>Geoinformation und Vermessung</b>  <b>- LGV S 1 -</b></p>	Gemessen	Datum	Name
	CAD bearbeitet	Feb. 2010	
	Auftragsnummer		
	Vieländer_Damm_MB3		
	Bestands- und Höhenplan_3		
Bezugssystem ETRS89 Abbildung Gauß-Krüger			
Maßstab 1: 250			

y = 3569497.52  
x = 593442.71

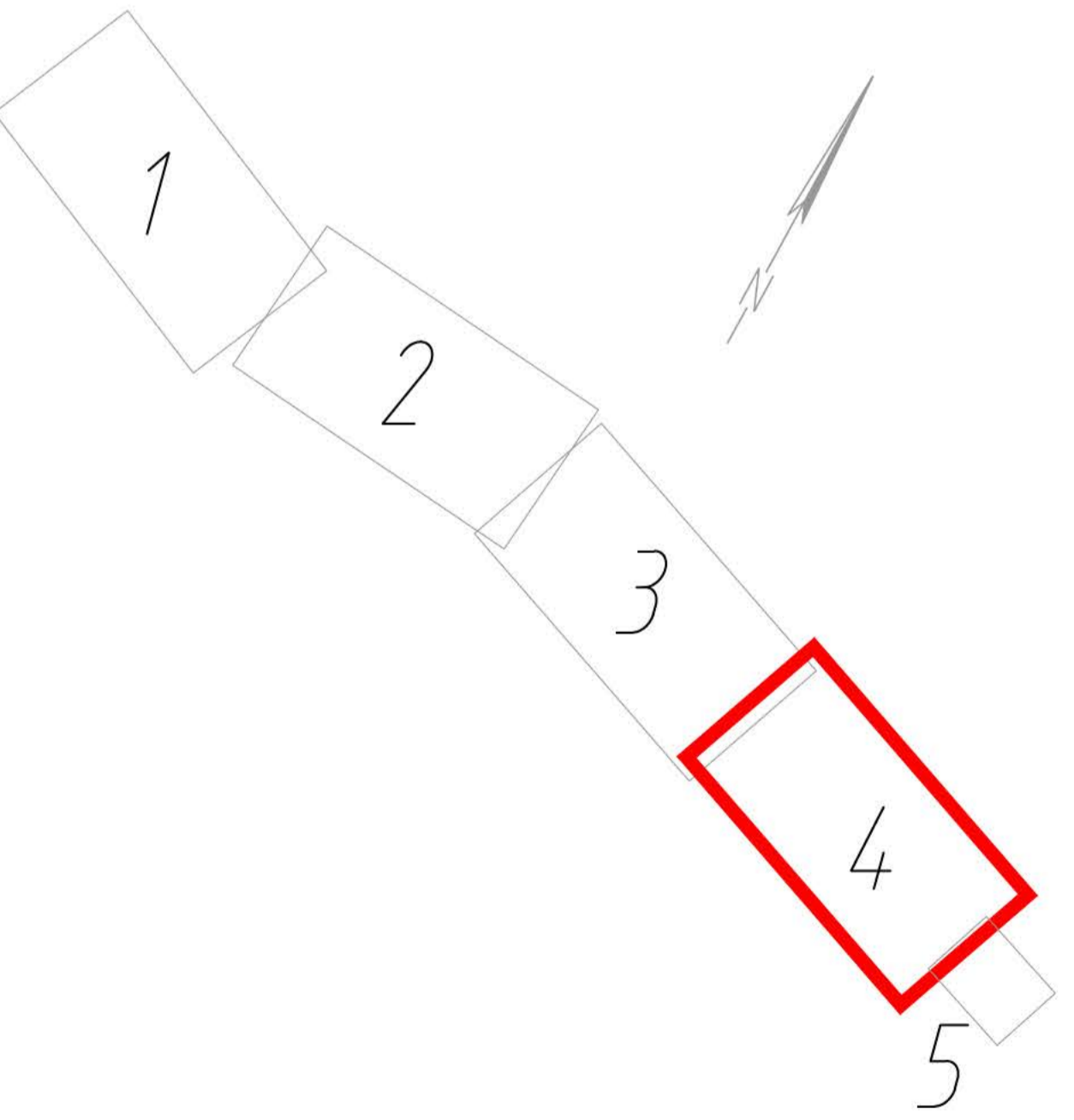
y = 3569767.52  
x = 593454.27

y = 3569497.52  
x = 593442.71

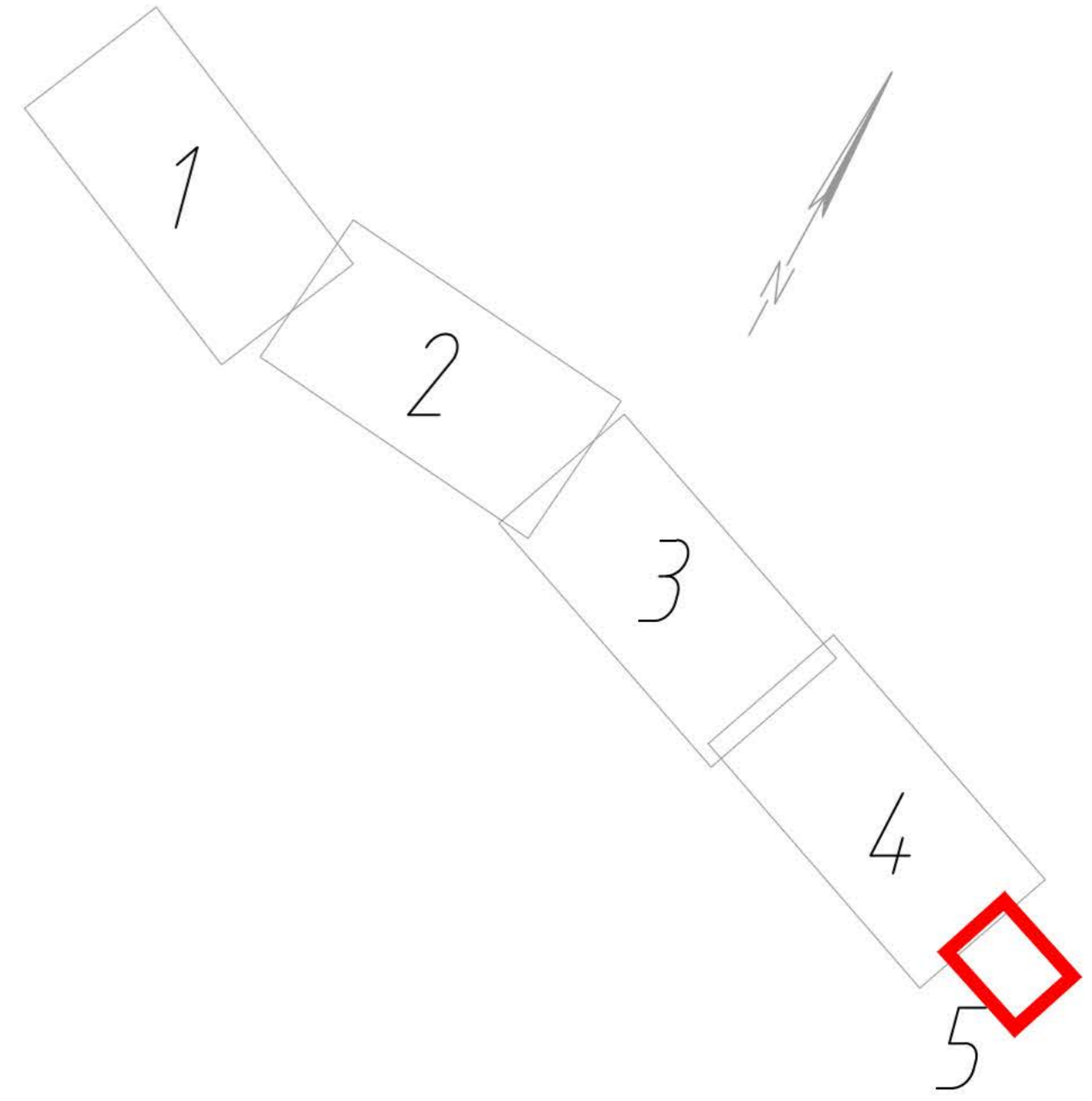
y = 3569767.52  
x = 593454.27



**Hinweis:** Stand vom Februar 2014  
 — = Flurstücksgrenze aus ALKIS



<p><b>Freie und Hansestadt Hamburg</b>  <b>Landesbetrieb</b>  <b>Geoinformation und Vermessung</b>      - LGV S1 -</p>	Datum	Name	
	Gemessen	Feb. 2010	
	CAD bearbeitet	Feb. 2010	
	Auftragsnummer	[Redacted]	
	Vieländer_Damm_MB3	Bestands- und Höhenplan_4	
Bezugssystem ETRS89 Abbildung Gauß-Krüger			
Maßstab 1 : 250			

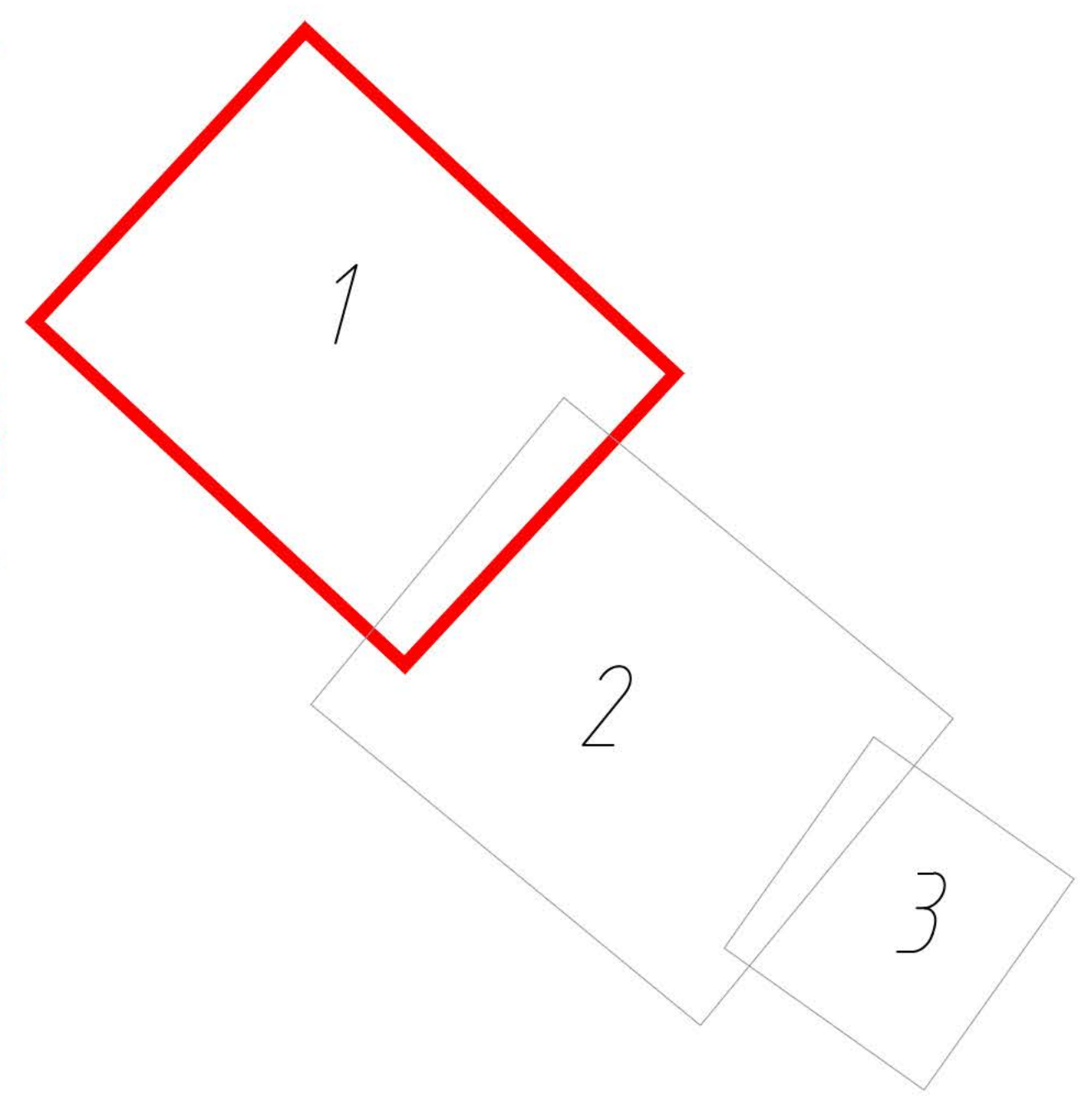
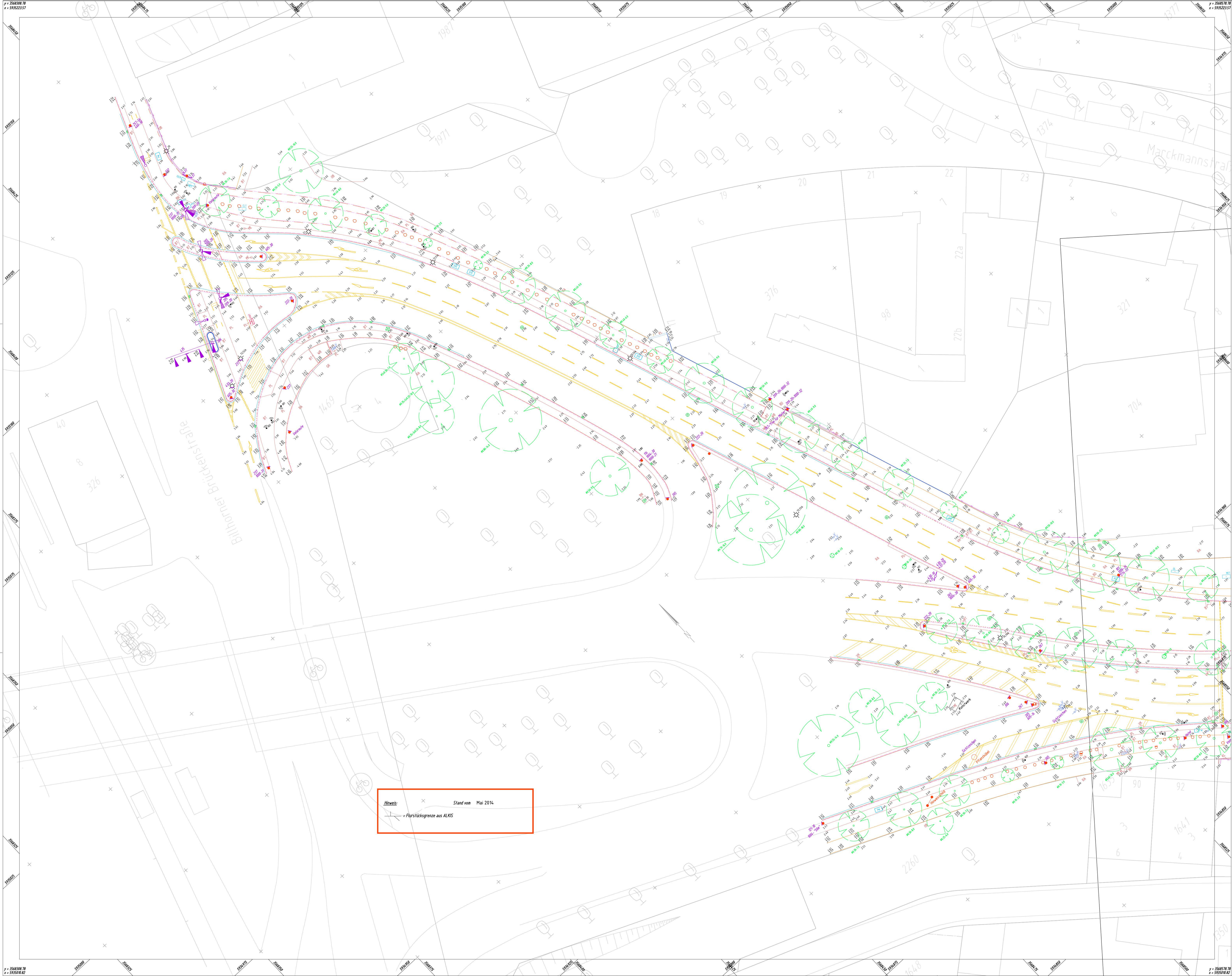


Hinweis:  = Flurstücksgrenze aus ALKIS  
 Stand vom Februar 2014



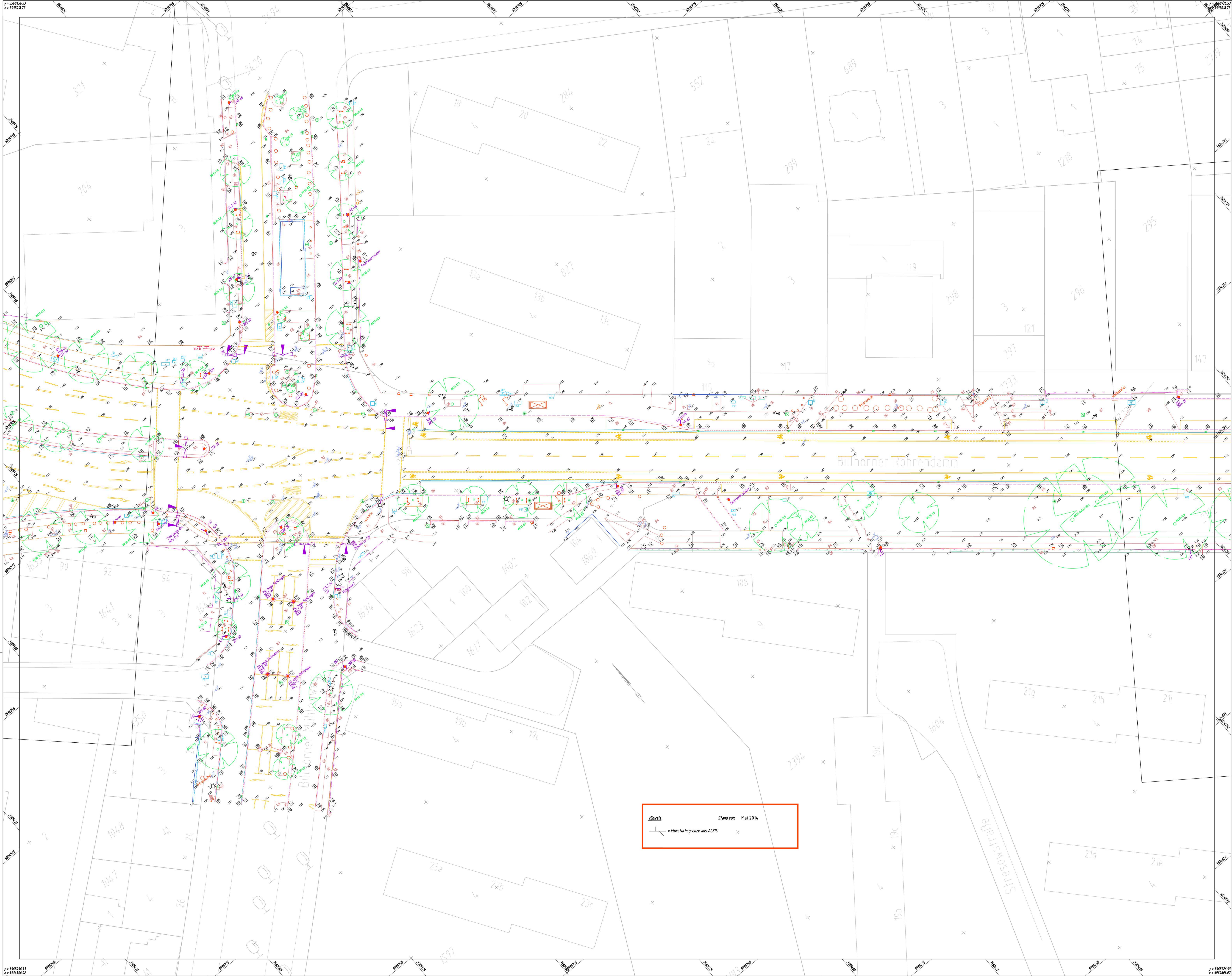
	Datum	Name
Gemessen:	Feb. 2010	
CAD bearbeitet:	Feb. 2010	
<b>Auftragsnummer</b>		
Vieländer_Damm_MB3		
Bestands- und Höhenplan_5		
Bezugssystem ETRS89 Abbildung Gauß-Krüger		
Maßstab 1: 250		

**Freie und Hansestadt Hamburg**  
**Landesbetrieb**  
**Geoinformation und Vermessung**  
 - LGV S 1 -

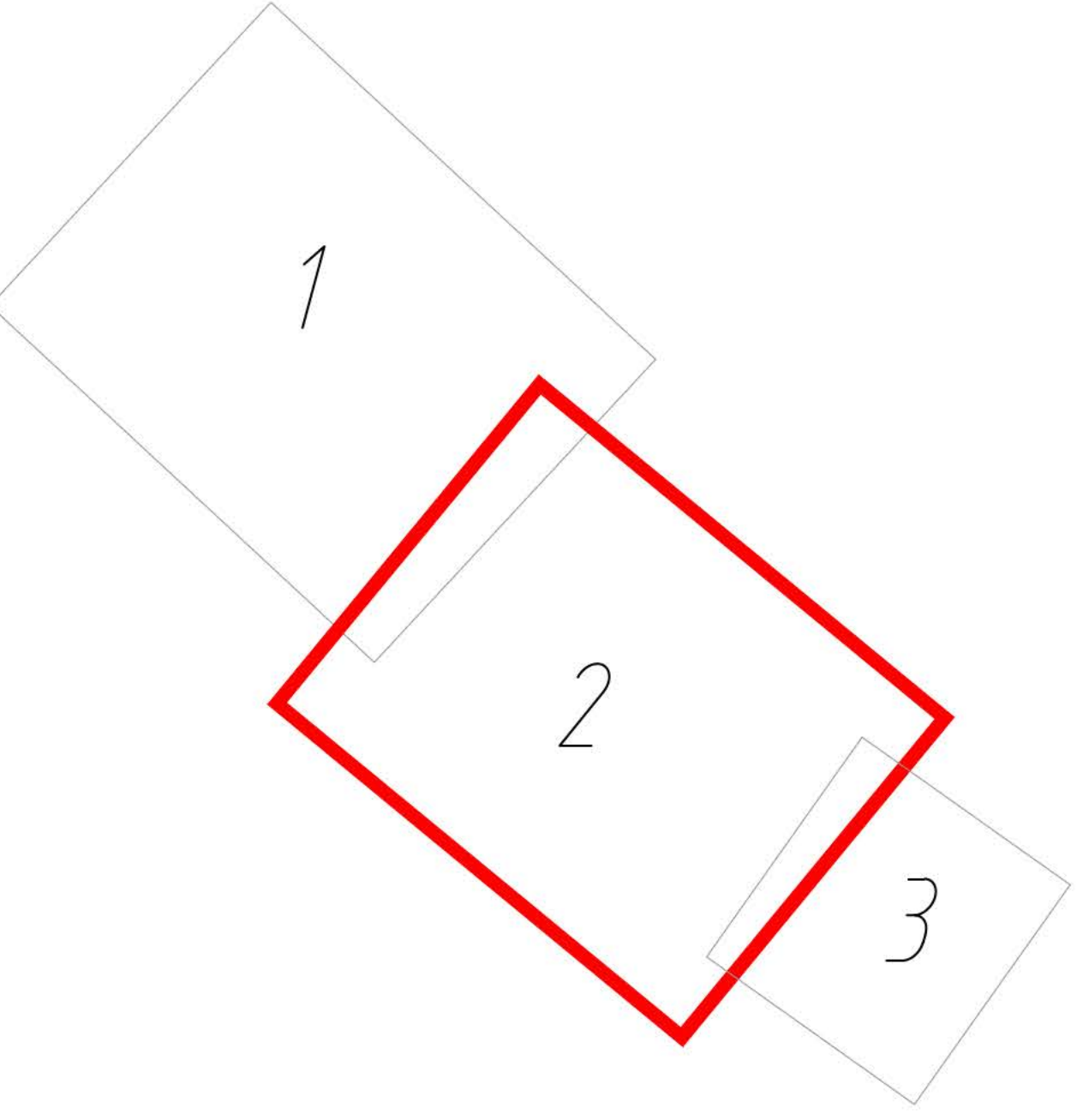


**Freie und Hansestadt Hamburg**  
**Landesbetrieb**  
**Geoinformation und Vermessung**  
 - LGV 5.1 -

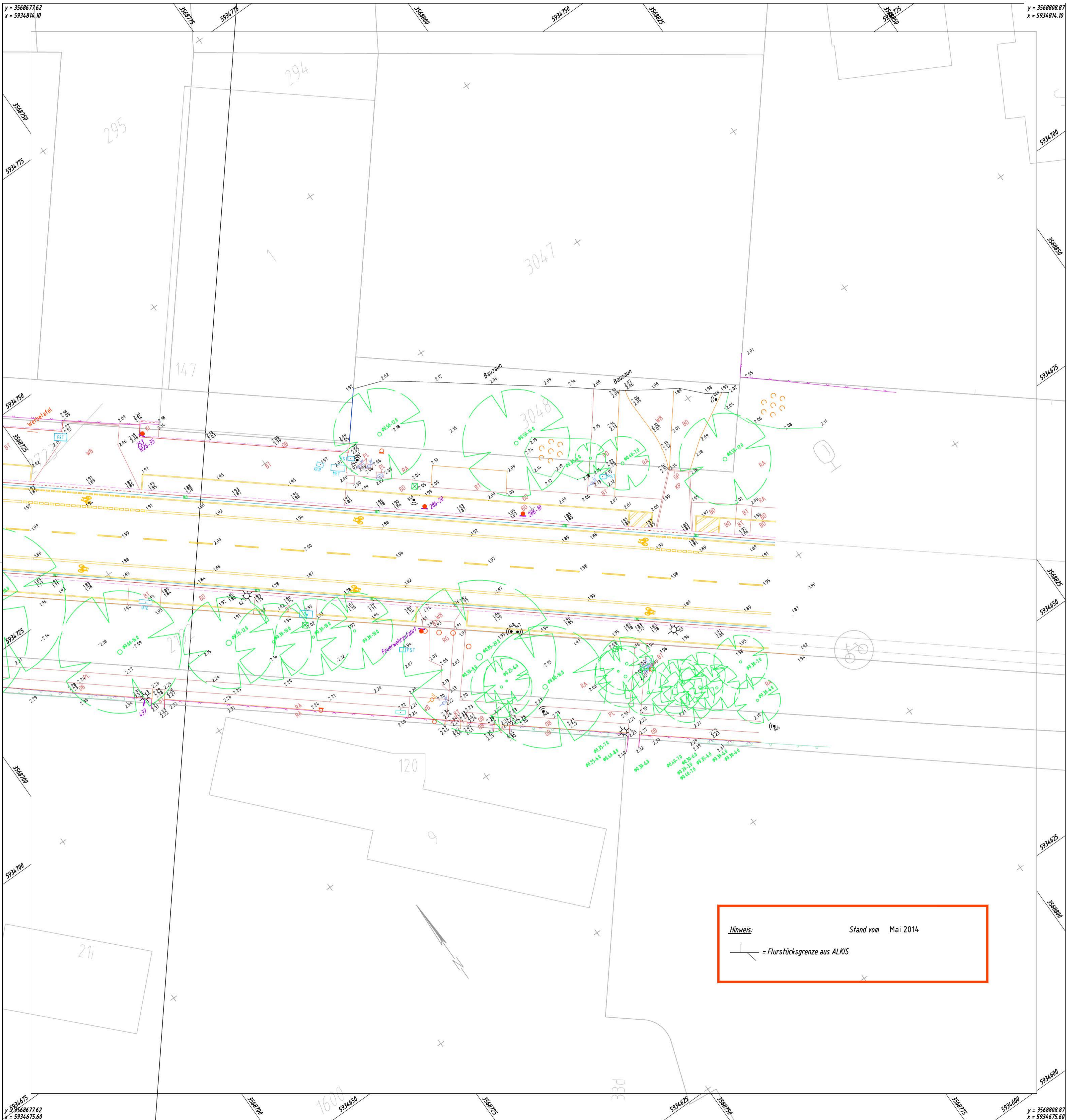
Gelesen	Datum	Name
CAJ/maurhellen	Mai 2014	
Auftragsnummer		
BHST_Bilthorner_Muhlenweg, Blatt 1		
Bestands- und Höhenplan		
Bezugssystem ETRS89 Abbildung Gauß-Krüger		
Maßstab 1 : 250		



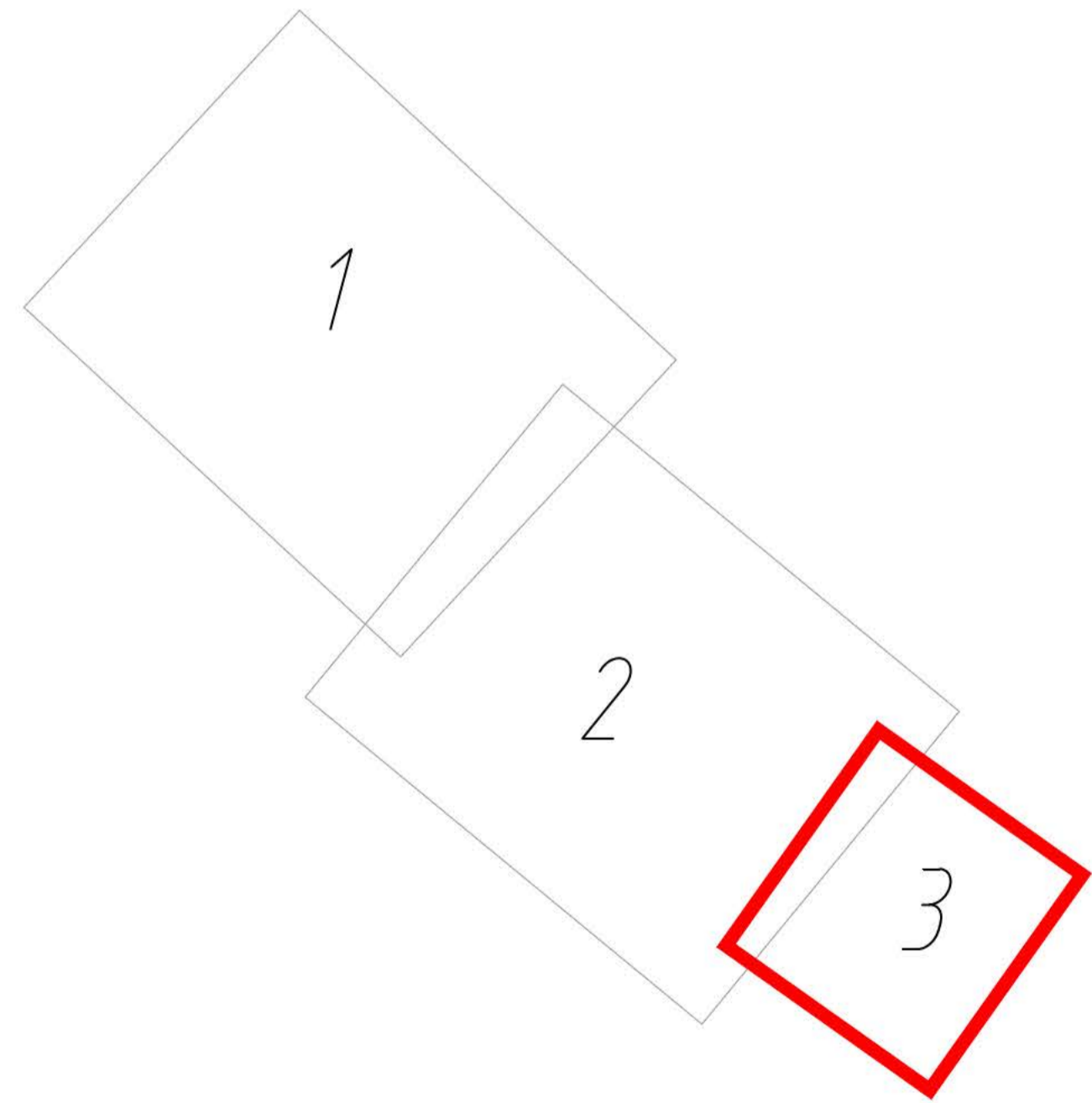
Hinweis: Stand vom Mai 2014  
 — = Flurstücksgränze aus ALMS



	Gelesen	Datum	Name
	CA3	Ma 2014	
	CA3	Ma 2014	
	Auftragsnummer		
BHST_Bilthorner_Muhlenweg, Blatt 2			
Bestands- und Höhenplan			
Bezugssystem ETRS89 Abildung Gauß-Krüger			
Maßstab 1 : 250			



**Hinweis:** Stand vom Mai 2014  
 — = Flurstücksgrenze aus ALKIS



	Datum	Name
	Gemessen:	Mai 2014
	CAD bearbeitet:	Mai 2014
	Auftragsnummer	[REDACTED]
	Bestands- und Höhenplan	BHST_Billhorner_Mühlenweg, Blatt 3
Bezugssystem	ETRS89 Abbildung Gauß-Krüger	
Maßstab	1 : 250	

y = 3568677.62  
 x = 5934814.10  
 294  
 295  
 147  
 3047  
 3048  
 120  
 211  
 1600  
 33d  
 y = 3568675.60  
 x = 5934675.60  
 y = 3568808.87  
 x = 5934814.10  
 y = 3568675.60  
 x = 5934675.60  
 y = 3568808.87  
 x = 5934814.10