


Index	Änderungen und Ergänzungen	Bearbeitet	Gezeichnet	Datum


Anlage zum Schreiben LSBG-S2/LSA vom

**Freie und Hansestadt Hamburg**


Baumaßnahme :

Planinhalt : **LSA**  
**Bürgerweide/Landwehr/Burgstraße**

Zeichnungs-nr. : **18/139-04-103**

Bearbeitet : 

Datum : Januar 2018

Gezeichnet : 

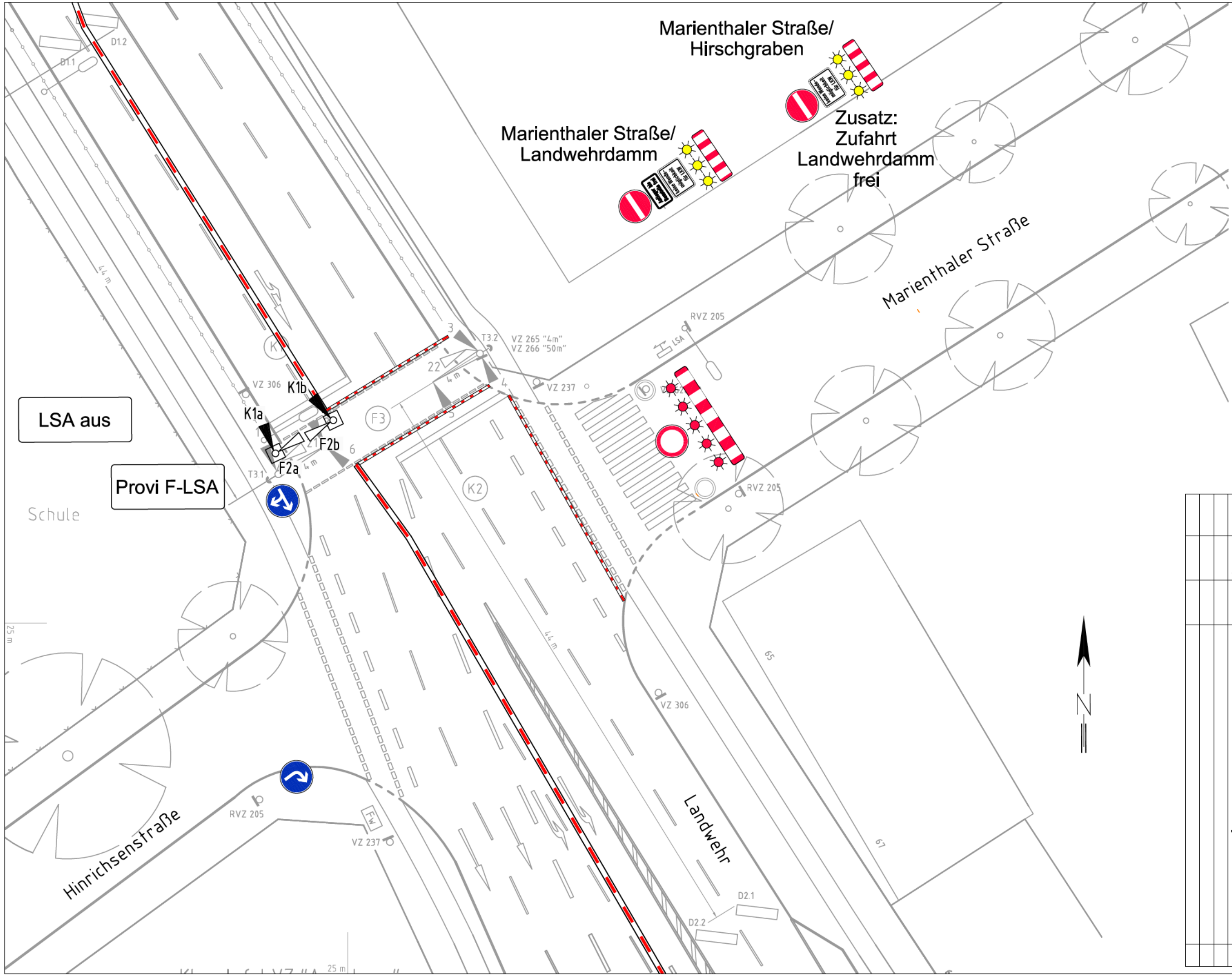
Datum : Januar 2018

Facht. geprüft : **- S 2 -**

Datum :

Maßstab : **1:250**





Index	Änderungen und Ergänzungen	Bearbeitet	Gezeichnet	Datum

Bearbeitet:

Gezeichnet:

Facht. geprüft:

Planinhalt: **FLSA**

Landwehr/Marienthaler Straße

Zeichnungsnr.: **18/952-04-102**

Maßstab: **1:250**

**Freie und Hansestadt Hamburg**

Datum: Januar 2018

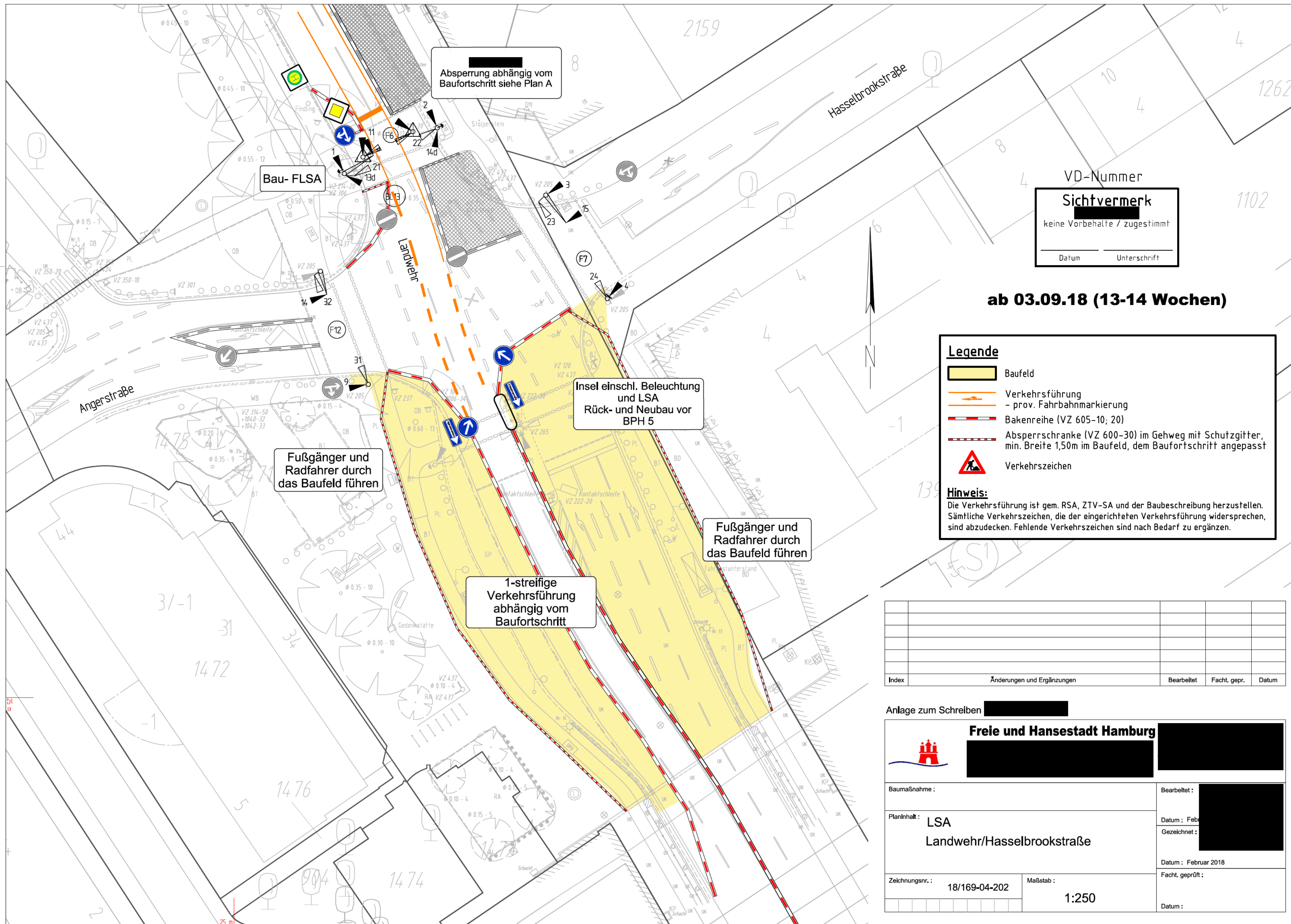
Anlage zum Schreiben LSBG-S2/LSA vom











VD-Nummer  
**Sichtvermerk**  
keine Vorbehalte / zugestimmt  
Datum Unterschrift

**ab 03.09.18 (13-14 Wochen)**

**Legende**

- Baufeld
- Verkehrsführung - prov. Fahrbahnmarkierung
- Bakenreihe (VZ 605-10; 20)
- Absperrschranke (VZ 600-30) im Gehweg mit Schutzgitter, min. Breite 1,50m im Baufeld, dem Baufortschritt angepasst
- Verkehrszeichen

**Hinweis:**  
Die Verkehrsführung ist gem. RSA, ZTV-SA und der Baubeschreibung herzustellen. Sämtliche Verkehrszeichen, die der eingerichteten Verkehrsführung widersprechen, sind abzudecken. Fehlende Verkehrszeichen sind nach Bedarf zu ergänzen.

Index	Änderungen und Ergänzungen	Bearbeitet	Facht. gepr.	Datum

Anlage zum Schreiben

**Freie und Hansestadt Hamburg**

Baumaßnahme :  
Planinhalt : **LSA**  
**Landwehr/Hasselbrookstraße**

Zeichnungsnr. : **18/169-04-202** Maßstab : **1:250**

Bearbeitet :  
Datum : Februar 2018  
Gezeichnet :  
Facht. geprüft :  
Datum :