










Metrobuslinie 7 - Gesamtplanung

-  vorhandene Bäume
-  geplante Bäume
-  Bäume entfallen
-  Parken
-  Sonderpflaster
-  Sprunginsel/ Querungshilfe
-  Beton (Bushaltestellen)
-  Radverkehr

← 118 26 7 →

 Cesar-Klein-Ring
zukünftig Einkaufszentrum Steilshoop

Ausbaugrenze

Ausbaugrenze

 Alfred-Mahlau-Weg
118 26 7 →

Cesar-Klein-Ring

Cesar-Klein-Ring

Gustav-Seitz-Weg

Martin-Luther-King-Kirche

Schreyer-Ring

Schreyer-Ring

118 7 26
Alfred-Mahlau-Weg

Gründgensstraße

Gründgensstraße

Gründgensstraße

Gründgensstraße

Gustav-Seitz-Weg