

y = 3568900.10
x = 5937033.44

y = 3569031.35
x = 5937033.44

5937025

5937000

5936975

5936950

5936925

5936900


y = 3568900.10
x = 5936894.94

y = 3569031.35
x = 5936894.94

Dreieinigkeitsgemeinde

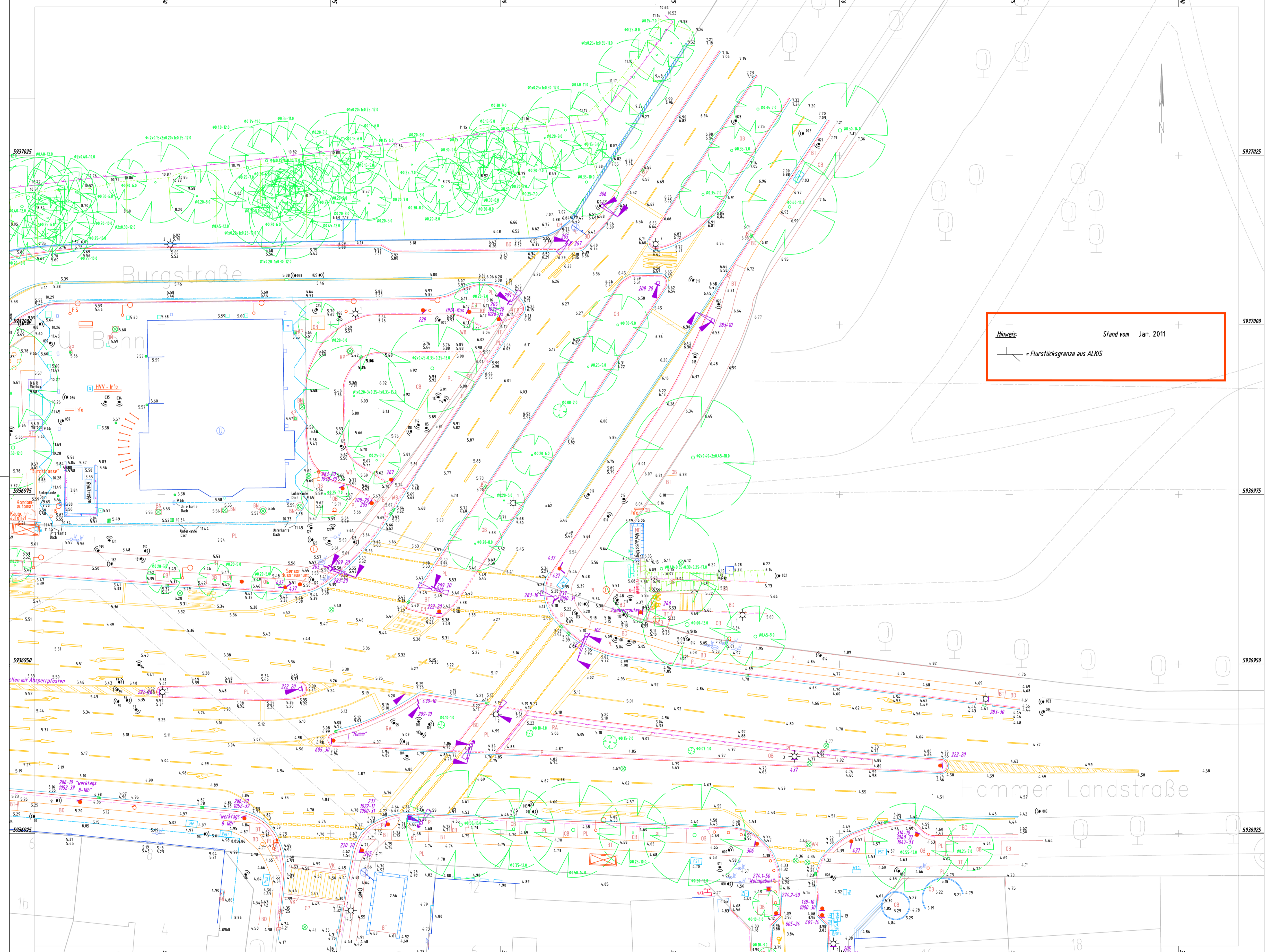
Hinweis: Stand vom Jan. 2011
 = Flurstücksgrenze aus ALKIS



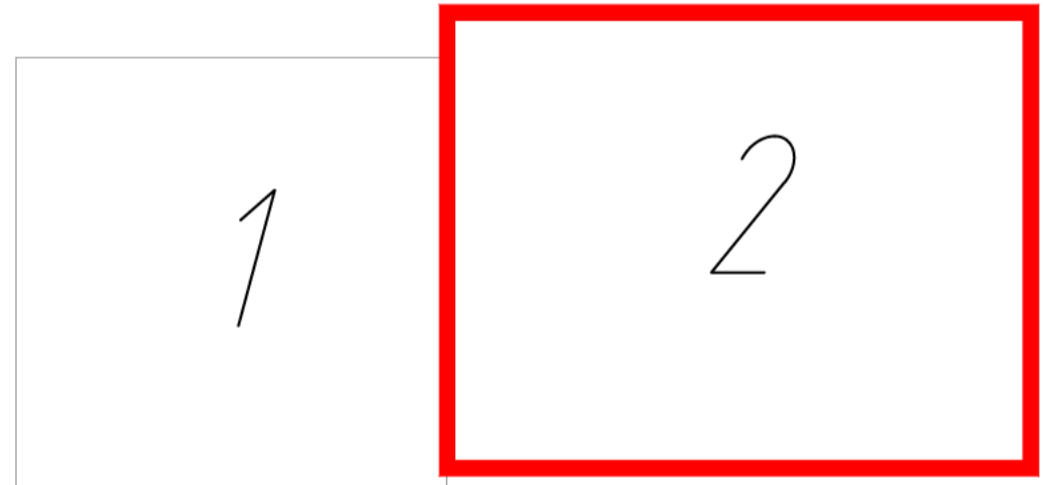
 Freie und Hansestadt Hamburg Landesbetrieb Geoinformation und Vermessung - LGV S 1 -	Datum	Name
		Burgstraße_Erg
		Bestands- und Höhenplan
		Bezugssystem ETRS89 Abbildung Gauß-Krüger
	Maßstab 1 : 250	

y = 3569031.35
x = 5937046.91

y = 3569208.85
x = 5937046.91




Hinweis: Stand vom Jan. 2011
 — Flurstücksgrenze aus ALKIS



y = 3569031.35
x = 5936998.41

y = 3569208.85
x = 5936998.41

 <p>Freie und Hansestadt Hamburg Landesbetrieb Geoinformation und Vermessung - LfV 5.1 -</p>	Datum	Name
	Burgstraße_Erg	
	Bestands- und Höhenplan	
	Bezugssystem ETRS89 Abbildung Gauß-Krüger	
Maßstab 1 : 250		